

Geopolítica Brasileira

Alex Mendes



Geopolítica Brasileira

GEOPOLÍTICA BRASILEIRA:

1 O Brasil político: nação e território.

1.1 Organização do Estado Brasileiro.

1.2 A divisão inter-regional do trabalho e da produção no Brasil.

1.3 A estrutura urbana brasileira e as grandes metrópoles.



Geopolítica Brasileira



Geopolítica Brasileira

1 O Brasil político: nação e território.

1.1 Organização do Estado Brasileiro.

CONSTITUIÇÃO DA REPÚBLICA FEDERATIVA DO BRASIL DE 1988

TÍTULO I - Dos Princípios Fundamentais

Art. 1º **A REPÚBLICA FEDERATIVA do Brasil**, formada pela **UNIÃO** indissolúvel dos Estados e Municípios e do Distrito Federal, constitui-se em **ESTADO DEMOCRÁTICO DE DIREITO** e tem como fundamentos:

I - a soberania;

II - a cidadania;

III - a dignidade da pessoa humana;

IV - os valores sociais do trabalho e da livre iniciativa;

V - o pluralismo político.

Parágrafo único. **TODO PODER EMANA DO POVO**, que o exerce por meio de representantes **ELEITOS** ou **DIRETAMENTE**, nos termos desta Constituição.



BRASIL

REPÚBLICA: pois o governo é eleito por um período determinado (4 anos) – princípio da alternância de poder.

FEDERATIVA: Compõem a União federativa brasileira os Estados, Municípios e o Distrito Federal. Cada ente federado possui autonomia para legislar sobre seu território.

DEMOCRÁTICA SEMI-DIRETA: pois o poder emana do povo, que elege periodicamente seus representantes e participam das decisões de governo por meio de mecanismos institucionais previstos na constituição *(referendo, plebiscito e iniciativa popular)*.



Geopolítica Brasileira

1º PONTO

O Brasil constitui um **Estado Democrático de Direito**, cuja **forma de governo** é uma **República Federativa**, formada pela união indissolúvel dos Estados (27), municípios (5.565) e do Distrito Federal.

Trata-se de **cláusulas pétreas**, ou seja, são normas que não podem ser alteradas por emendas constitucionais, conforme previsto no **Art. 18**.

“A organização político-administrativa da República Federativa do Brasil compreende a União, os Estados, o Distrito Federal e os Municípios, todos autônomos, nos termos desta Constituição.”

.



Geopolítica Brasileira

CONSTITUIÇÃO DA REPÚBLICA FEDERATIVA DO BRASIL DE 1988

TÍTULO I - Dos Princípios Fundamentais

Art. 2º São Poderes da União, *independentes e harmônicos entre si*, o LEGISLATIVO, o EXECUTIVO e o JUDICIÁRIO.

FUNÇÕES DOS PODERES		
LEGISLATIVO	EXECUTIVO	JUDICIÁRIO
<ul style="list-style-type: none">•representar o povo brasileiro,•legislar sobre os assuntos de interesse nacional e•fiscalizar a aplicação dos recursos públicos.	<ul style="list-style-type: none">•Realizar prática de atos de chefia de Estado, de governo e de administração.•aplicar as leis elaboradas pelo Poder Legislativo a fim de governar e administrar o País.	<ul style="list-style-type: none">•exercer a <i>jurisdição</i>, isto é, a função de solucionar conflitos de interesses que surjam entre as pessoas.



Geopolítica Brasileira

COMPOSIÇÃO DOS PODERES		
LEGISLATIVO	EXECUTIVO	JUDICIÁRIO
CONGRESSO NACIONAL <ul style="list-style-type: none">– CÂMARA DOS DEPUTADOS: representa a população dos estados– SENADO FEDERAL: representa os estados ASSEMBLÉIAS LEGISLATIVAS ESTADUAIS/DISTRITAL <ul style="list-style-type: none">– DEPUTADOS ESTADUAIS/DISTRITAIS CÂMARAS MUNICIPAIS <ul style="list-style-type: none">– VEREADORES	GOVERNO FEDERAL (UNIÃO) <ul style="list-style-type: none">– PRESIDENTE DA REPÚBLICA– VICE-PRESIDENTE– MINISTROS DE ESTADO GOVERNOS ESTADUAIS/DISTRITAL <ul style="list-style-type: none">– GOVERNADOR– VICE-GOVERNADOR– SECRETÁRIOS ESTADUAIS PREFEITURAS MUNICIPAIS <ul style="list-style-type: none">– PREFEITO– VICE-PREFEITO– SECRETÁRIOS MUNICIPAIS	CONSELHO NACIONAL DE JUSTIÇA (CNJ) SUPREMO TRIBUNAL FEDERAL (STF) SUPERIOR TRIBUNAL DE JUSTIÇA (STJ) <ul style="list-style-type: none">– TRIBUNAIS REGIONAIS FEDERAIS– TRIBUNAIS DO TRABALHO– TRIBUNAIS ELEITORAIS– TRIBUNAIS MILITARES– TRIBUNAIS DOS ESTADOS E DISTRITO FEDERAL



Geopolítica Brasileira

2º PONTO

Ao definir como um dos seus princípios fundamentais a **independência entre os Poderes da União**, que são o **Legislativo**, o **Executivo** e o **Judiciário**, adota-se o **sistema presidencialista de governo**, ratificado pelo povo em 7 de setembro de 1993 por meio de plebiscito.

Relação entre os poderes

Existe uma relação de harmonia e independência entre os poderes Legislativo, Executivo e Judiciário.

Qual a razão para a separação dos Poderes?

Num sistema de **freios e contrapesos**, o princípio da separação dos poderes busca **limitar as competências para impedir que um poder se sobreponha a outro**.

A Constituição delimita o exercício do poder e fixa as competências dos poderes. Basicamente:

ao Legislativo compete legislar e fiscalizar os atos do Executivo;

ao Executivo, praticar atos do governo e administrar a coisa pública;

ao Judiciário, com fundamento na ordem jurídica, compete solucionar conflitos de interesses.



Geopolítica Brasileira

1.2 A divisão inter-regional do trabalho e da produção no Brasil.

Regionalização e Região

Por **regionalização** pode-se entender a divisão de um grande espaço territorial, com critérios previamente estabelecidos, em áreas menores que passam a ser chamadas de regiões. Cada região se diferencia das outras por apresentar particularidades próprias.

Região: é um território que, pelo clima, solo, vegetação, produção econômica e outras características próprias, se diferenciam dos territórios próximos. É uma área delimitada, demarcada, estabelecida.



Geopolítica Brasileira

REGIONALIZAÇÃO BRASILEIRA

Definida pelo IBGE

- 5 macrorregiões
- Respeita o limite territorial dos estados
- O IBGE considerou como critérios as semelhanças nos aspectos físicos, culturais, sociais e econômicos.
- É a regionalização oficial e atual do território brasileiro.



REGIONALIZAÇÃO BRASILEIRA

Complexos Macrorregionais

- Pedro Pinchas Geiger e Roberto Lobato Corrêa
- Não respeita o limite dos estados
- Baseados em características econômicas/produtivas, sociais, formação história e econômica do território brasileiro, associada aos aspectos naturais

Pedro Pinchas Geiger

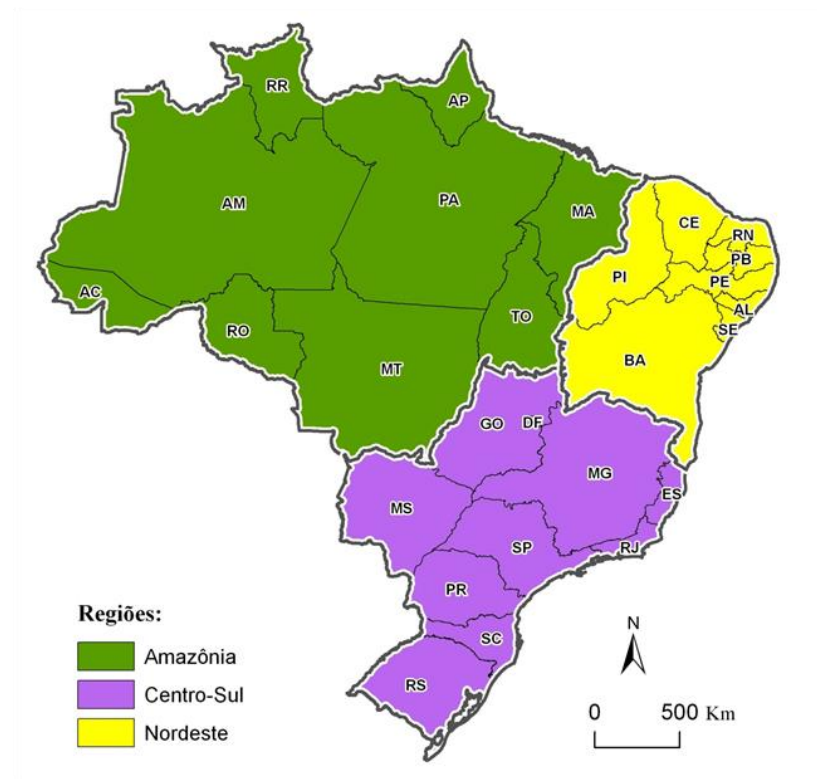


1. Amazônia
2. Centro-Sul
3. Nordeste

REGIONALIZAÇÃO BRASILEIRA

Complexos Macroregionais

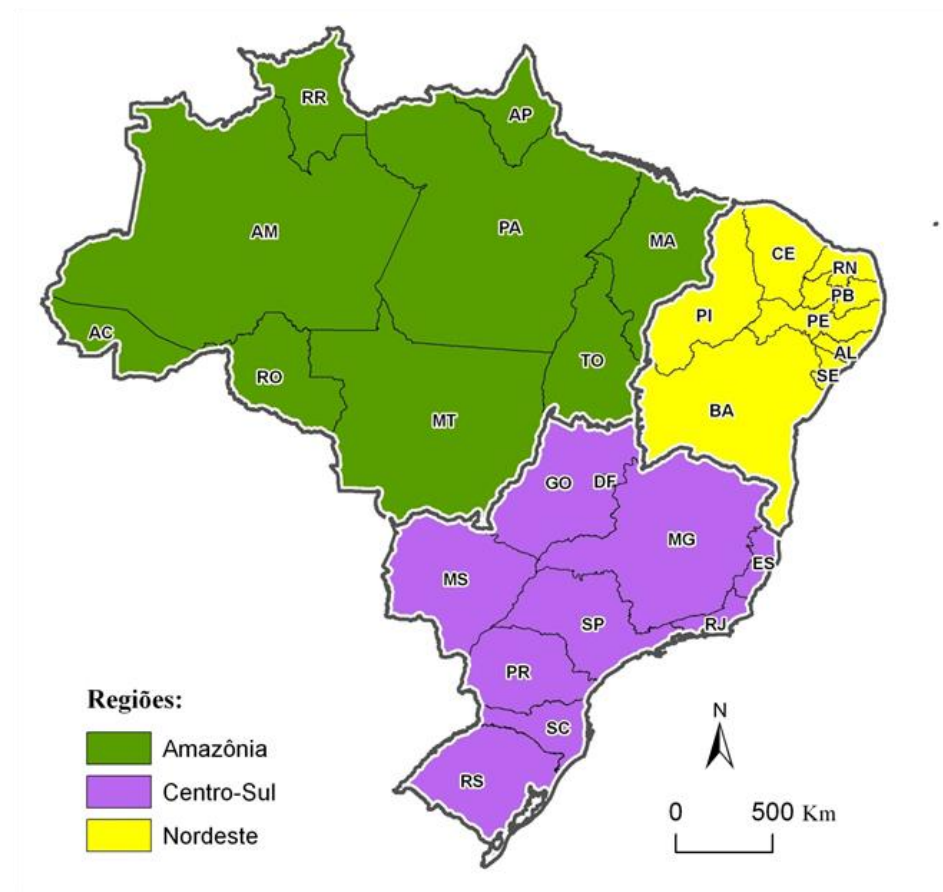
- Roberto Lobato Corrêa



Fonte: SILVA, Simone Afonso, 2010.

Região Centro-Sul

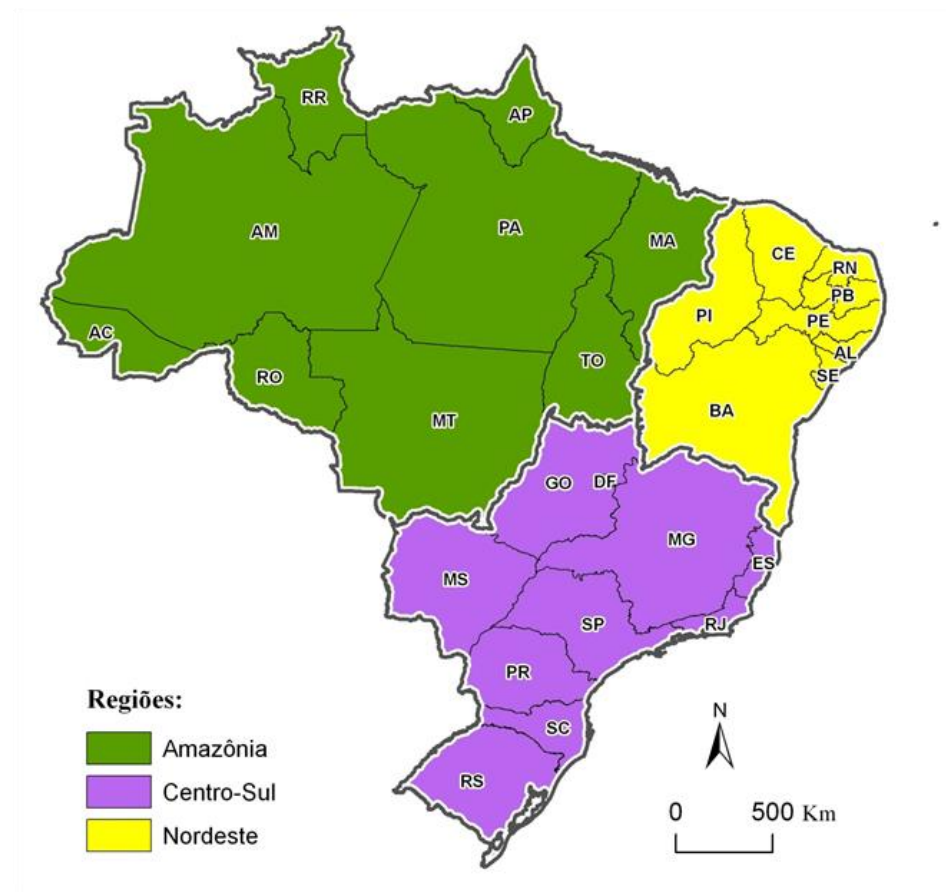
- Concentração dos principais centros de gestão econômica e política do país (SP, RJ e Brasília)
- Concentração da produção industrial
- Alto grau de urbanização/metropolização
- Densa rede de circulação
- Principal área agropecuária do país
- Grande mobilidade interna
- Concentração de renda
- Força política
- Maior concentração de K constante



Fonte: SILVA, Simone Afonso, 2010.

Região Nordeste

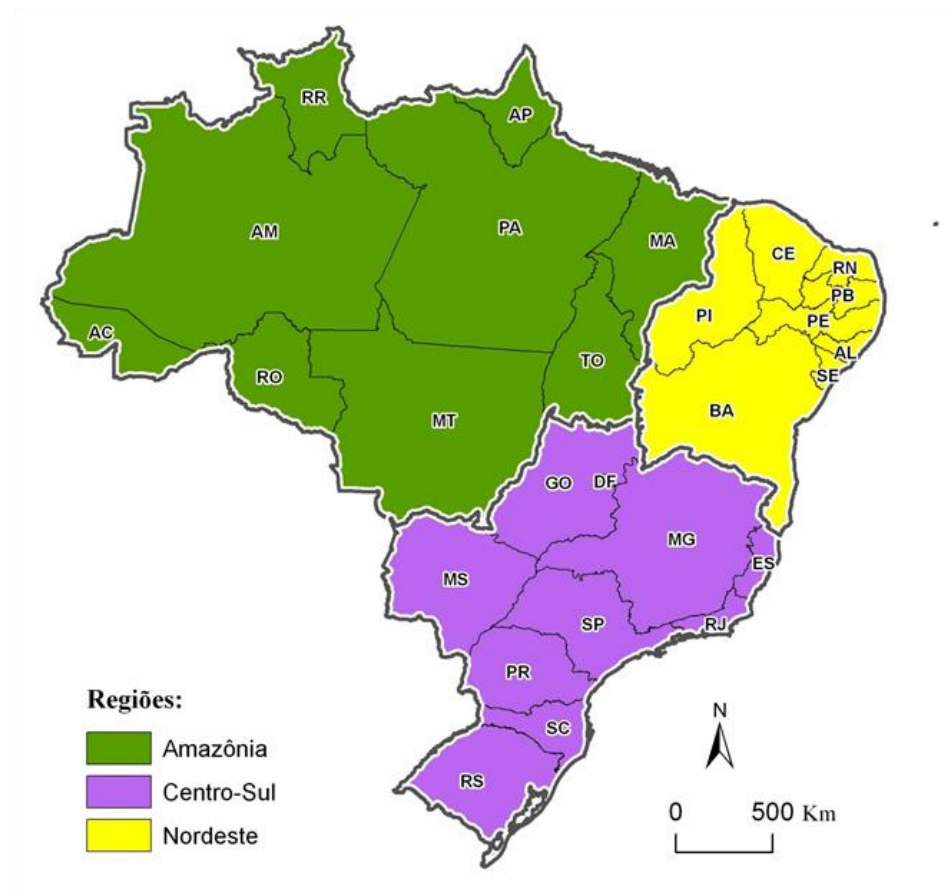
- Importância declinante da agropecuária no contexto nacional
- Perda demográfica
- Atividades mais dinâmicas voltadas “para fora”
- Pequeno grau de articulação interna/pequena divisão inter-regional do trabalho
- Baixo nível de renda da população
- Menor variedade e densidade das formas espaciais
- Importância política ‘desmesurada’



Fonte: SILVA, Simone Afonso, 2010.

Amazônia

- Fronteira do capital
- Apropriação dos recursos naturais
- Dizimação física e cultural da base social prévia
- Receptora de correntes migratórias, sobretudo de nordestinos
- Investimentos pontuais de capital
- Integração ao Centro-Sul
- Diferentes tipos de conflitos sociais



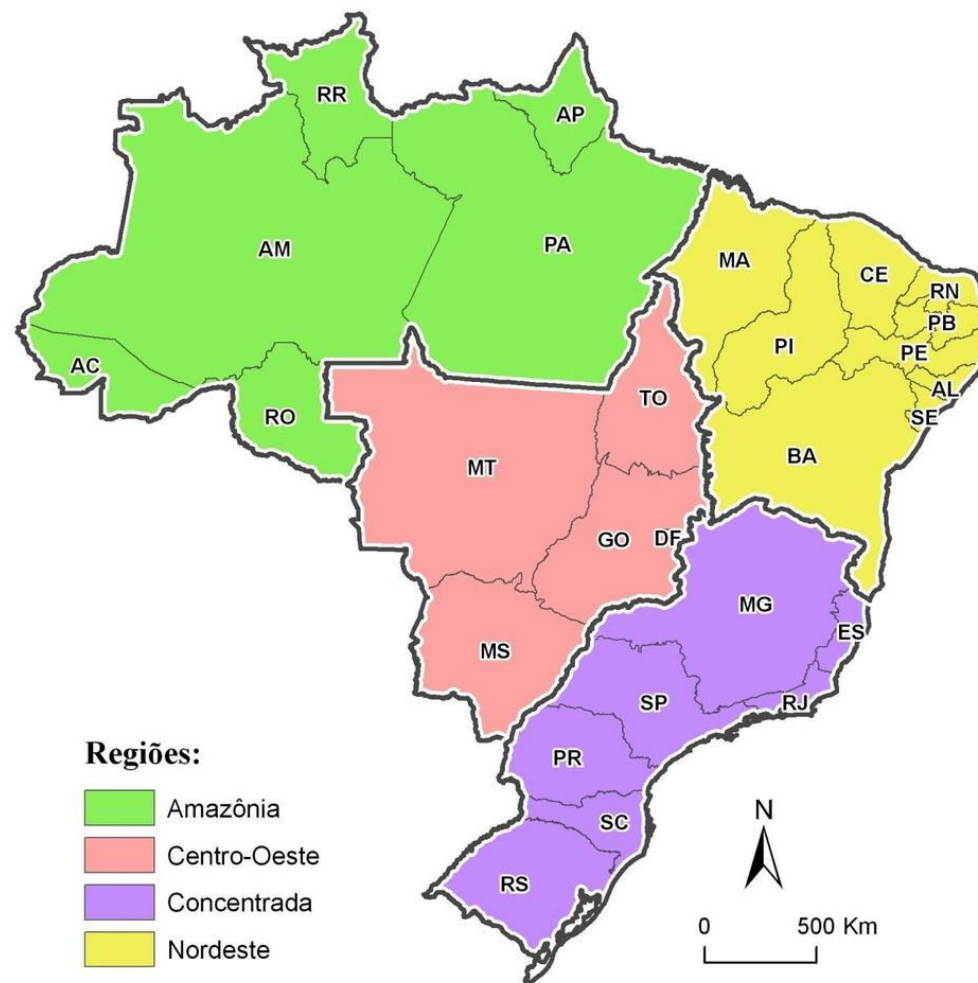
Fonte: SILVA, Simone Afonso, 2010.



Geopolítica Brasileira

Brasil – Divisão regional segundo Milton Santos – 1999

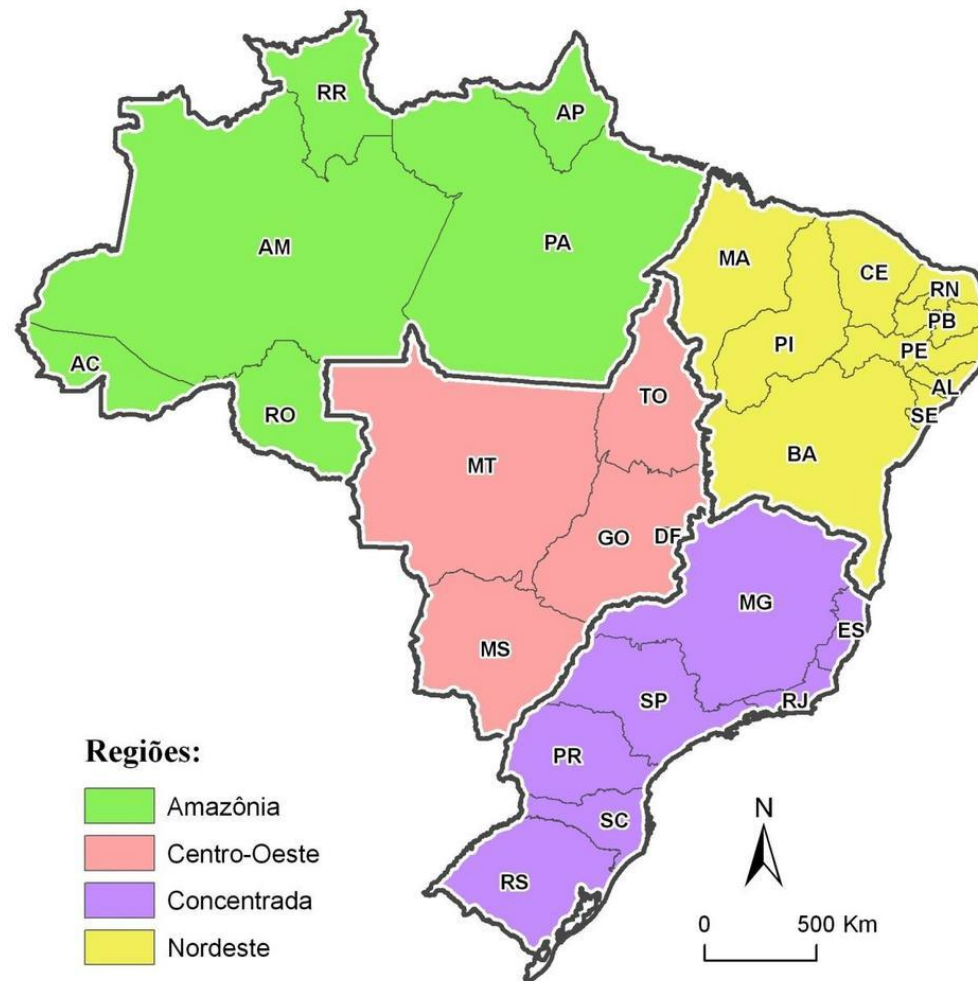
O critério principal da regionalização proposta por Milton Santos e Maria Laura Silveira foi o “meio técnico-científico-informacional”, isto é, a informação e as finanças estão irradiadas de maneiras desiguais e distintas pelo território brasileiro, determinado “quatro brasis”.





Geopolítica Brasileira

- Pretende registrar a difusão diferencial do **meio técnico-científico-informacional**.
- Quantidade de recursos tecnológicos avançados.
- Número de atividades econômicas modernas nas áreas financeiras, comercial, de serviços, industrial e agropecuária.





Geopolítica Brasileira

A **Região Nordeste** é formada por Maranhão, Ceará, Piauí, Bahia, Rio Grande do Norte, Paraíba, Pernambuco, Alagoas e Sergipe.

- Existe um sinal de industrialização, há fluxo descontínuo de informação e os locais de urbanização estão, principalmente, estabelecidos na faixa litorânea.





Geopolítica Brasileira

A **Região Centro-Oeste** é constituída por Tocantins, Mato Grosso, Goiás e Mato Grosso do Sul.

- A economia é desenvolvida a partir da agricultura de exportação de milho, arroz, soja e algodão e sua modernização é subordinada às demandas do centro econômico do país (Sudeste e Sul).





Geopolítica Brasileira

A **Região Concentrada** é formada por Sudeste e Sul do país e abriga uma parte muito grande da população brasileira.

- É o local com a melhor infraestrutura do país em quesitos como transporte, serviços, tecnologia, imprensa e comunicação.
- Trata-se do polo industrial de desenvolvimento nacional e tem grande influência devido à presença de metrópoles globais como São Paulo e Rio de Janeiro.





Geopolítica Brasileira

Já Região Amazônica abrange estados da região Norte, sem o Tocantins.

- Possui uma densidade demográfica reduzida, além de baixa concentração tecnológica e urbanização, ao ser comparada com outras regiões.
- Sua principal atividade econômica é relacionada ao extrativismo vegetal, mineral e agropecuário.
- Embora possua uma industrialização de enclave em Manaus (zona franca de Manaus).

• .





Geopolítica Brasileira

Caiu na Prova!!!!

1. Ano: 2017 Banca: CESPE Órgão: SEDF

No atual período histórico, caracterizado pela forte internacionalização do modo de produção capitalista, importantes transformações de ordem técnica, política e econômica têm promovido intensa reestruturação produtiva e regional do Brasil e do mundo. A intensificação do poder das empresas transnacionais sobre o espaço mundial é uma dessas manifestações. Iná Elias de Castro. **Política pública e conflito no espaço urbano.** *In: GEOgraphia*, ano 18, n. º 36, 2016 (com adaptações).

Considerando esse texto, julgue o item a seguir.

A divisão regional do Brasil em cinco macrorregiões de planejamento é uma referência para o ensino de geografia atualmente. Entretanto, para a compreensão das dinâmicas atuais de uso e reorganização do território nacional, é necessário abordar as novas regionalizações, como a divisão por complexos regionais (Amazônia, Nordeste e Centro-Sul) e a divisão em quatro regiões (Concentrada, Centro-Oeste, Amazônia e Nordeste).



Geopolítica Brasileira

2. **Ano:** 2017 **Banca:** CESPE **Órgão:** Instituto Rio Branco

Julgue (C ou E) o item subsequente, a respeito da economia espacial brasileira ao longo dos séculos XX e XXI.

A história do desenvolvimento da produção de energia e da logística no país, atrelada à história da formação territorial nacional, resulta na produção de espacialidades técnicas, notoriamente, na denominada Região Concentrada brasileira.



Geopolítica Brasileira

3. **Ano:** 2014 **Banca:** CESPE **Órgão:** Câmara dos Deputados

No que se refere ao tema do desenvolvimento regional brasileiro, julgue o item que se segue.

A década de 1990 sinaliza a retomada do crescimento regional brasileiro, sustentado pela indústria de base concentrada em São Paulo.



Geopolítica Brasileira

4. **Ano:** 2018 **Banca:** CESPE **Órgão:** ABIN

Com referência à divisão inter-regional do trabalho e da produção no Brasil, julgue o item a seguir.

As atividades corporativas de empresas nacionais e internacionais (produção, circulação, distribuição e consumo) integram partes expressivas do território brasileiro, por meio de redes de infraestruturas, de informação e comunicação.



5. Provas: CESPE - 2018 - ABIN

Com referência à divisão inter-regional do trabalho e da produção no Brasil, julgue o item a seguir.

Com a globalização e as exigências do mercado global, todo o território nacional se inseriu em dinâmicas de competição internacional ligadas à exportação de produtos agropecuários e industriais ou nas atividades de suporte ao circuito superior e inferior da economia, gerando ciclos de desenvolvimento econômico.



Geopolítica Brasileira

Gabarito

1. V

2. V

3. F

4. V

5. F

 **d /concursos**